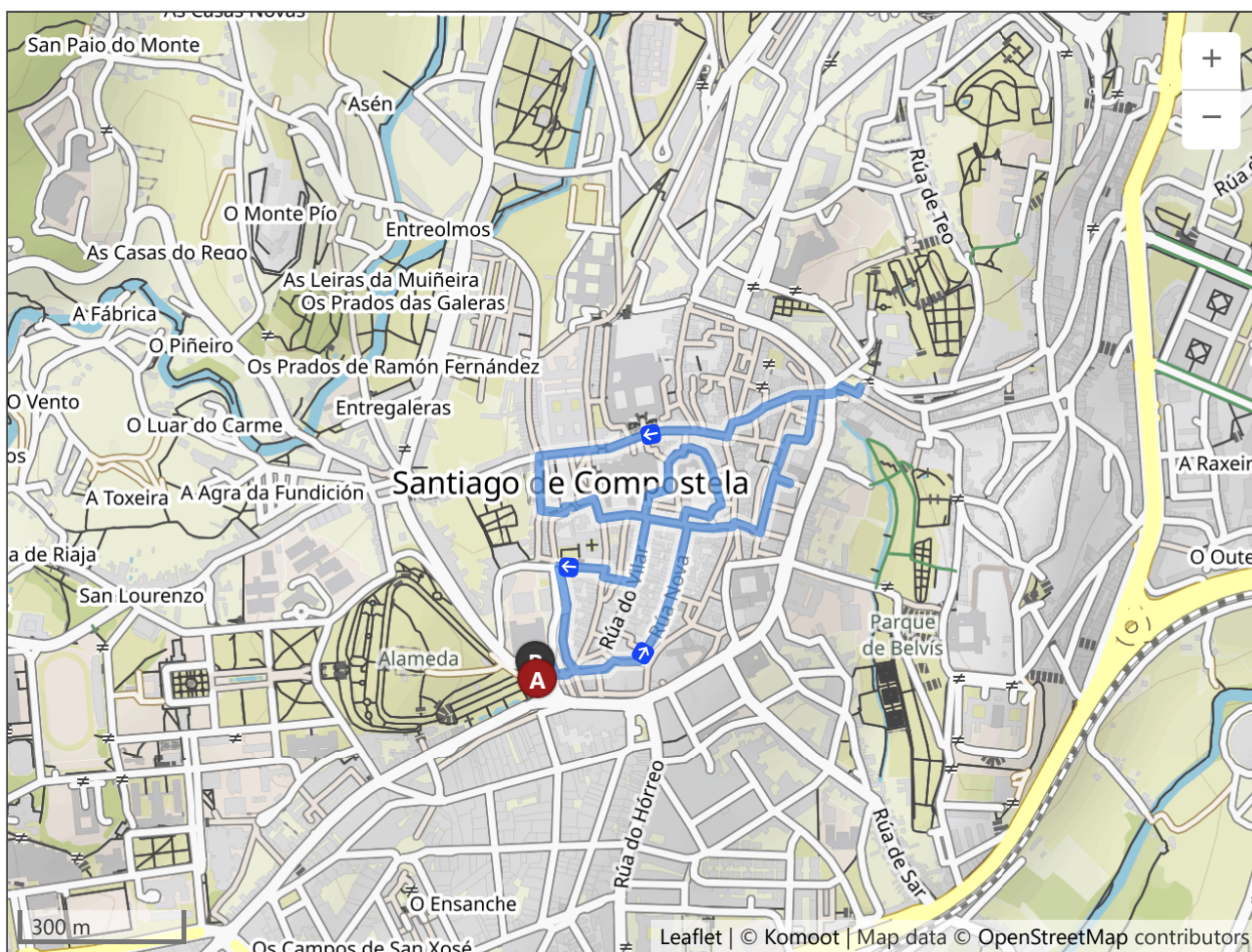





















## Stadswandeling Santiago de Compostella

 00:49 ↔ 3,03 km ⌀ 3,7 km/h ↗ 30 m ↘ 40 m



1. Op toegangsweg ga richting oosten  
Volgen voor 73 m – totaal 73 m

- 
-  3. Rechts op Praza do Toural.  
Volgen voor 44 m – totaal 191 m
- 
-  4. Links op Rúa Nova.  
Volgen voor 263 m – totaal 454 m
- 
-  5. Rechts op Rúa de Xelmírez.  
Volgen voor 47 m – totaal 501 m
- 
-  6. Rechtdoor op Rúa da Fonte Sequelo.  
Volgen voor 34 m – totaal 535 m
- 
-  7. Rechtdoor op Ruela de Altamira.  
Volgen voor 49 m – totaal 585 m
- 
-  8. Scherp linksaf op Praza de San Fiz de Solovio.  
Volgen voor 13 m – totaal 598 m
- 
-  9. Rechtdoor op Rúa das Ameas.  
Volgen voor 96 m – totaal 695 m
- 
-  10. Rechts en volg Rúa das Ameas.  
Volgen voor 31 m – totaal 727 m
- 
-  11. Keer om en volg Rúa das Ameas.  
Volgen voor 31 m – totaal 758 m
- 
-  12. Rechts en volg Rúa das Ameas.  
Volgen voor 26 m – totaal 784 m
- 
-  13. Rechtdoor op Rúa de Santo Agostiño.  
Volgen voor 50 m – totaal 835 m
- 
-  14. Rechts op Pad.  
Volgen voor 75 m – totaal 910 m
- 
-  15. Rechtdoor op Ruela da Oliveira.  
Volgen voor 42 m – totaal 953 m
- 
-  16. Rechts op Rúa das Casas Reais.  
Volgen voor 20 m – totaal 973 m
- 
-  17. Rechtdoor op Pad.  
Volgen voor 30 m – totaal 1,00 km
- 
-  18. Buig rechtsaf en volg Pad.  
Volgen voor 38 m – totaal 1,04 km
- 
-  19. Rechts op Tránsito de Entrerrúas.  
Volgen voor 20 m – totaal 1,06 km



21. Buig linksaf en volg Pad.  
Volgen voor 27 m – totaal 1,12 km



22. Rechtdoor op Rúa das Casas Reais.  
Volgen voor 188 m – totaal 1,31 km



23. Links op Rúa da Algalia de Arriba.  
Volgen voor 26 m – totaal 1,33 km



24. Rechts op Praza de Cervantes.  
Volgen voor 42 m – totaal 1,37 km



25. Rechtdoor op Rúa da Acibechería.  
Volgen voor 108 m – totaal 1,48 km



26. Rechtdoor op Rúa da Acibechería.  
Volgen voor 139 m – totaal 1,62 km



27. Rechtdoor op Costa do Cristo.  
Volgen voor 61 m – totaal 1,68 km



28. Links op Rúa da Trindade.  
Volgen voor 98 m – totaal 1,78 km



29. Links op Pad.  
Volgen voor 85 m – totaal 1,87 km



30. Buig rechtsaf en volg Pad.  
Volgen voor 25 m – totaal 1,89 km



31. Rechts op Rúa do Franco.  
Volgen voor 37 m – totaal 1,93 km



32. Links op Rúa de Fonseca.  
Volgen voor 79 m – totaal 2,01 km



33. Links op Praza das Pratarías.  
Volgen voor 45 m – totaal 2,05 km



34. Rechtdoor op Pad.  
Volgen voor 83 m – totaal 2,14 km



35. Buig rechtsaf op Praza da Quintana de Vivos.  
Volgen voor 55 m – totaal 2,19 km



36. Rechtdoor op Rúa de San Paio de Antealtares.  
Volgen voor 120 m – totaal 2,31 km



37. Rechts op Rúa da Conga.  
Volgen voor 30 m – totaal 2,34 km



39. Links op Pad.

Volgen voor 29 m – totaal 2,41 km



40. Rechts op Rúa de Xelmírez.

Volgen voor 63 m – totaal 2,48 km



41. Links op Rúa do Vilar.

Volgen voor 120 m – totaal 2,60 km



42. Rechts op Travesa do Franco.

Volgen voor 56 m – totaal 2,65 km



43. Rechts op Rúa do Franco.

Volgen voor 15 m – totaal 2,67 km



44. Links op Travesa de Fonseca.

Volgen voor 72 m – totaal 2,74 km



45. Bij de kruising Links op Avenida de Rodrigo de Padrón

Volgen voor 88 m – totaal 2,83 km



46. Rechtdoor op Ruela de Entrecercas.

Volgen voor 114 m – totaal 2,94 km



47. Rechts op Rúa da Porta Faxeira.

Volgen voor 37 m – totaal 2,98 km



48. Rechts op Avenida de Figueroa.

Volgen voor 22 m – totaal 3,00 km



49. Links op Rúa de San Clemente.

Volgen voor 29 m – totaal 3,03 km